

**TOP** Von der Keltenburg zur längsten Hängebrücke im Westerwald und zurück

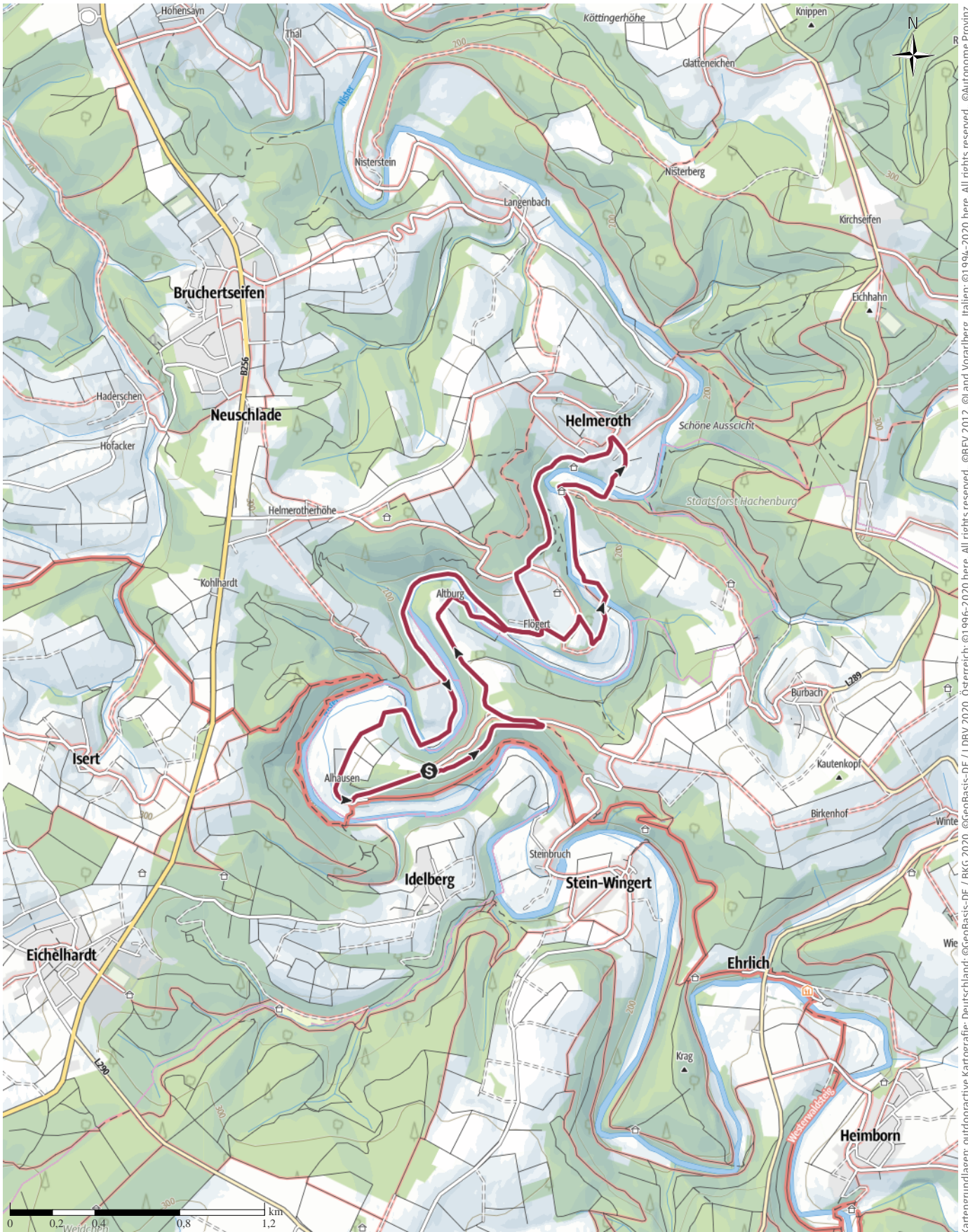
↔ 8,3km

🕒 2:26h

▲ 153m

▼ 153m

Schwierigkeit mittel



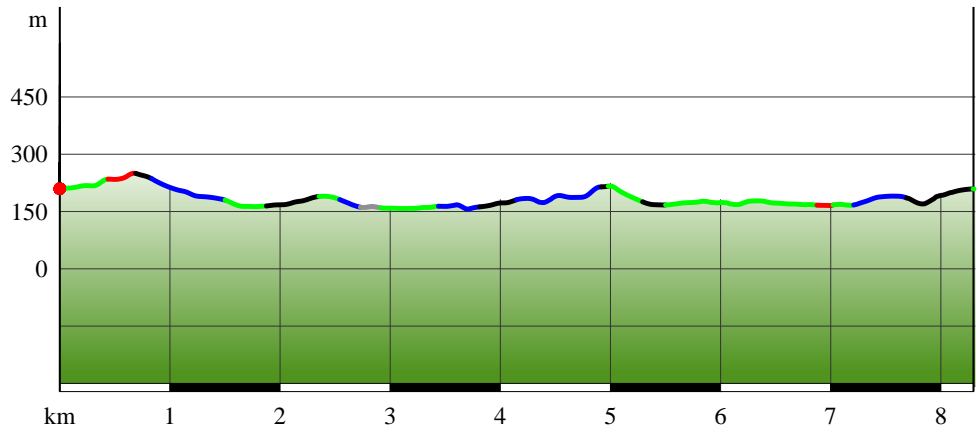
Kartengrundlagen: outdooractive Kartografie; Deutschland: ©GeoBasis-DE / BKG 2020, ©GeoBasis-DE / LDBV 2020, Österreich: ©1996-2020 here, All rights reserved, ©BBEV 2012, ©Land Vorarlberg, Italien: ©1994-2020 here, All rights reserved, ©Autonome Provinz Bozen – Südtirol – Abteilung Natur, Landschaft und Raumentwicklung, ©Cartago S.R.L., Schweiz: Geodata ©swisstopo, ©BAFU – Bundesamt für Umwelt Kartengrundlagen: outdooractive Kartografie, ©OpenStreetMap (www.openstreetmap.org)

TOP Von der Keltenburg zur längsten Hängebrücke im ...

Wegart

Schotterweg	2,4km
Weg	3,4km
Pfad	0,4km
Unbekannt	0,2km
Straße	1,9km

Höhenprofil



Tourdaten

Wanderung

Strecke	↔	8,3 km
Dauer	🕒	2:26 h
Aufstieg	⬆️	153 m
Abstieg	⬇️	153 m

Schwierigkeit **mittel**

Kondition **●●●●●**

Technik **●●●●●**

Höhenlage

256 m

158 m

Beste Jahreszeit

JAN	FEB	MÄR
APR	MAI	JUN
JUL	AUG	SEP
OKT	NOV	DEZ

Bewertungen

Autoren

Erlebnis **●●●●●**

Landschaft **●●●●●**

Community

Tour (2) **★★★★★**

Weitere Tourdaten

Eigenschaften

mit Bahn und Bus erreichbar	aussichtsreich
geologische Highlights	faunistische Highlights
kulturell / historisch	botanische Highlights

Auszeichnungen

- Rundtour
- familienfreundlich



Rainer Lemmer

Aktualisierung: 15.06.2018

Je nach Wandervariante 8,3 bis 7,1 km mittel schwere Rundwanderung von den Resten der alten Keltenburg,

über Altburg zur Helmerother Mühle.

Dann über die längste Hängebrücke im Westerwald nach Flögert und von dort zurück nach Altburg an der Nister entlang zur Nisterüberquerung wo man über dicke Steinbrocken über die Nister balancieren kann.

Bei Hochwasser kann die Querung nicht stattfinden und deshalb wird die Route in Altburg über die Nisterbrücke zurück zum Ausgangspunkt abgekürzt. Die Strecke ist dann insgesamt 7.1 km lang

Mittelschwere Wanderung, je nach gewählter Variante, zwischen 7,1 und 8,3 Kilometern auf befestigten Wegen und Pfaden im Herzen der Kropbacher Schweiz.

Ausgangspunkt in Ahlhausen über Flögert, Helmeroth zurück nach Ahlhausen.

Autorentipp

NUR BEI GUTEM Wetter und trockenen Wegebedingungen:

Anstelle die Nister über die Steinbrocken Furt

**TOP** Von der Keltenburg zur längsten Hängebrücke im ...

*zu queren rechts den Berg Richtung Weltendepfad hochgehen und diesem dann bis zur Brücke in Ahlhausen folgen um dann über die K17 zurück zum Ausgangspunkt gehen.*

*Für den Weltendepfad sind allerdings Trittsicherheit und Schwindelfreiheit erforderlich und die Tour verlängert sich um ca. 3 Kilometer!*

**Sicherheitshinweise**

Entlang des Weltende Naturpfad gibt es keine Abkürzung oder Querungsmöglichkeit!

Die Tour ist durch die Nisterquerung für diese Routenteil nicht kinderwagen tauglich, wenn man die Querung ausspart und bei Altburg die Nister über die Brücke quert kann man auch mit Kinderwagen die Tour abwandern...allerdings muss der Wagen dann für die Hängebrücke ein paar Stufen hoch und runter getragen werden.

**Ausrüstung**

Festes Schuhwerk/Wanderschuhe, ggf. Wanderstöcke

**Informationsmaterial****Karte**

Topographische Karte 1:25.000 Ferienland Westerwald Blatt1, (Hachenburg - Selters)

**Weitere Infos und Links**

Besichtigung der Fischzucht- und Flus-Perlmuschel Aufzuchtanlage in Stein-Wingert nach Vereinbarung.

[www.argenister.de](http://www.argenister.de)

**Wegbeschreibung****Start der Tour**

Wanderparkplatz an der K17 bei Ahlhausen

Koordinaten:

Geogr. 50.725966, 7.726679

UTM 32U 410127 5620125

**Ende der Tour**

Wanderparkplatz an der K17 bei Ahlhausen

**Wegbeschreibung**

Am Wanderparkplatz an der K17 bei Ahlhausen sieht man einen Nachbau der Wallbefestigung der Keltenburg. Wir wandern auf dem Pfad bergauf und queren die Ringwälle der ehemaligen Keltenburg. Der

Pfad führt dann nach links und quert die K17 und dann geht es weiter auf der Teerstrasse Richtung Altburg und die Nister wird über die Brücke gequert.

In Flögert folgen wir der Hauptstrasse bis zum Ortsende und biegen dann rechts Richtung Helmerother Mühle ab und wir queren wieder die Nister über die längste Stahl Hängebrücke im Westerwald. Die anderung geht dann weiter an der Nister entlang nach Helmeroth wo die Nister über die alte Steinbrücke gequert wird.

In Helmeroth wandern wir am alten Waschhaus nach links zurück Richtung Flögert. An der K16 halten wir uns links um dann rechts in den Feldweg einzubiegen der uns wieder nach Flögert bringt.

**ACHTUNG:**

Sollte die Nister Hochwasser führen, dann gehen wir wieder über die Nisterbrücke in Altburg zurück zum Ausgangspunkt.

Sollte die Nister "normal" oder "Niedrigwasser" führen wird in Flögert die Tour nach rechts Richtung Weltende Pfad fortgesetzt. An einer alten Abraumhalde und einem verschütteten Stolleneingang einer Erzgrube vorbei führt die Wanderung über einen Wiesenweg zu der Nisterquerung.

Die Nister wird über große Steinbrocken gequert, ggf. muss man Wanderschuhe und Socken ausziehen und die Wanderhosenbeine hoch krepeln falls die Steine zu weit auseinander liegen oder der Wasserstand doch höher als gedacht ist.

**Anreise**

Diese Tour ist gut mit Bahn und Bus erreichbar.

**Öffentliche Verkehrsmittel**

Mit dem Zug bis Bahnhof Ingelbach und von dort entweder per Taxi oder Wanderung von ca. 5 Kilometern nach Stein-Wingert

**Anfahrt**

zur K17 und ann zum Wanderparkplatz bei Ahlhausen

**Parken**

Wanderparkplatz (kostenlos)an der K17 bei Ahlhausen

- Anzeige -

**Backcountry Access: 25 years deep**

**TOP** Von der Keltenburg zur längsten Hängebrücke im ...



Das Besondere am Tracker S sind seine einfache Bedienung und Handhabung. Distanz und Richtung werden schnell und hell auf dem Display angezeigt. Die Anzeige auf dem digitalen LED-Display erfolgt in Echtzeit, sodass man direkt auf die Informationen zur Distanz und Richtung zugreifen kann, egal wie schnell man sich bewegt. Durch diese hohe Betriebsgeschwindigkeit gibt es bei Mehrfachverschüttungen keine zeitlichen Verzögerungen, wenn man von einem Verschütteten zum nächsten unterwegs ist.

- Anzeige -

### Kommentare & Bewertungen



15.07.2019 · Wanderung · Von der Keltenburg zur längsten Hängebrücke im Westerwald und zurück

Bewertung 

Sehr schöne Tour, wunderschöne Landschaft.



12.08.2018 · Wanderung · Von der Keltenburg zur längsten Hängebrücke im Westerwald und zurück

Bewertung 

Eine tolle Wanderung! Danke für das erstellen dieser Tour.

### Tour zum Mitnehmen für iPhone und Android



QR-Code scannen und diese Tour offline speichern, mit Freunden teilen und mehr ...

Webseite

<http://out.ac/bKrFB>



Hängebrücke über die Nister bei Helmeroth

Foto: Rainer Lemmer, Community

TOP Von der Keltenburg zur längsten Hängebrücke im ...



















Hängebrücke über die Nister bei Helmeroth

Foto: Rainer Lemmer, Community

© 2017 Rainer Lemmer

## Zeichenerklärung









### Topografie

	Wald, Forst
	Moor, Sumpf, Ried
	Heide
	Wohnbaufläche mit Einzelgebäude
	Gewerbefläche mit Einzelgebäude
	Friedhof
	Golfplatz
	Sportplatz, Stadion
	Stadion
	Freibad
	Weinberg
	Felszeichnung
	Staatsgrenze
	Landesgrenze
	Kreisgrenze
	Höhenlinie
	Sondernutzungsfläche
	Naturschutzgebiet











### Topografische Einzelzeichen

	Berg/Gipfelkreuz
	Höhenpunkt
	Fels
	Höhle
	Kirche
	Kapelle
	Friedhof
	Schloss/Burg
	Kloster
	Denkmal
	Ruine
	Bergwerk
	Findling/Hügelgrab
	Sendemast/Turm
	Windrad
	Wasser-/Windmühle
	Aussichtspunkt

### Straßen und Wege

	Autobahn mit Nummer
	Bundesstraße mit Nummer
	Staats-, Landes-, Kreisstraße
	Gemeindestraße
	Hauptwirtschaftsweg
	Wirtschaftsweg
	Fußweg
	Klettersteig

### Lifte, Eisenbahn

	Großkabinenbahn
	Kabinenbahn
	Sessellift
	Ski-, Schlepplift
	Materialseilbahnen
	Eisenbahn
	S-Bahn
	U-Bahn
	Straßenbahn
	Bahnhof